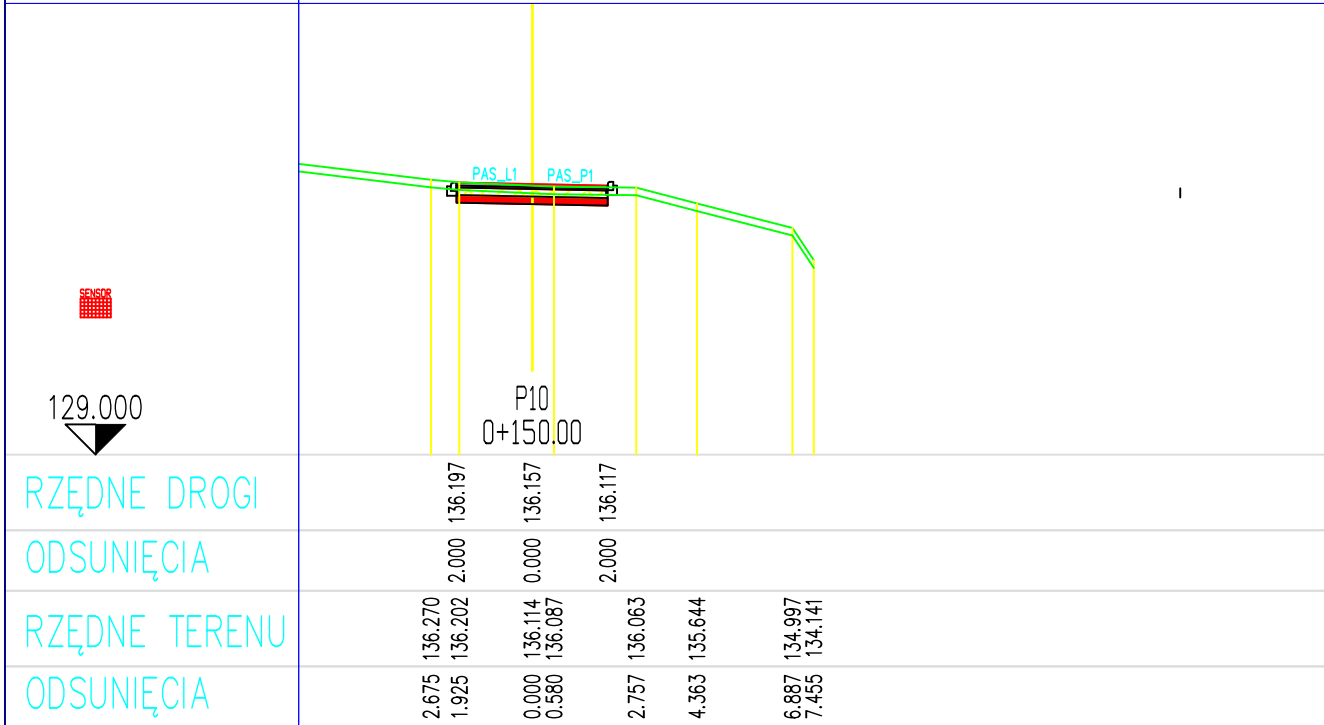
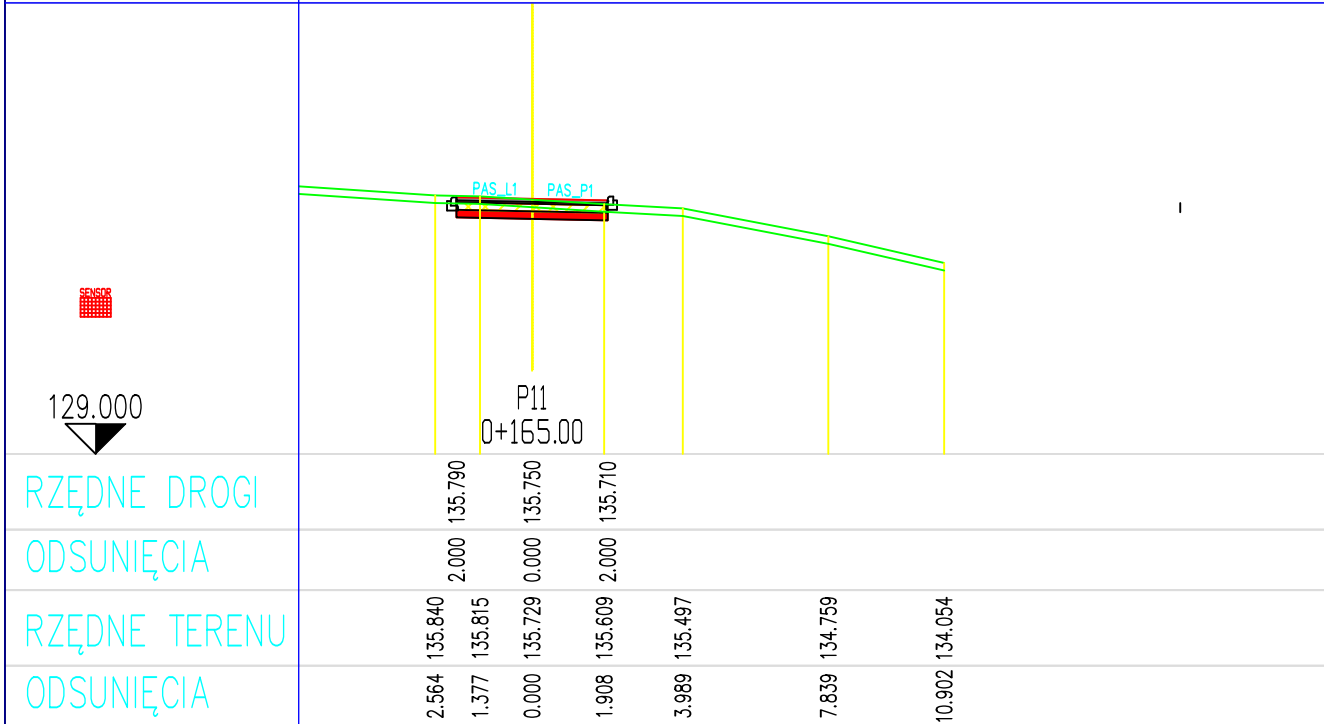


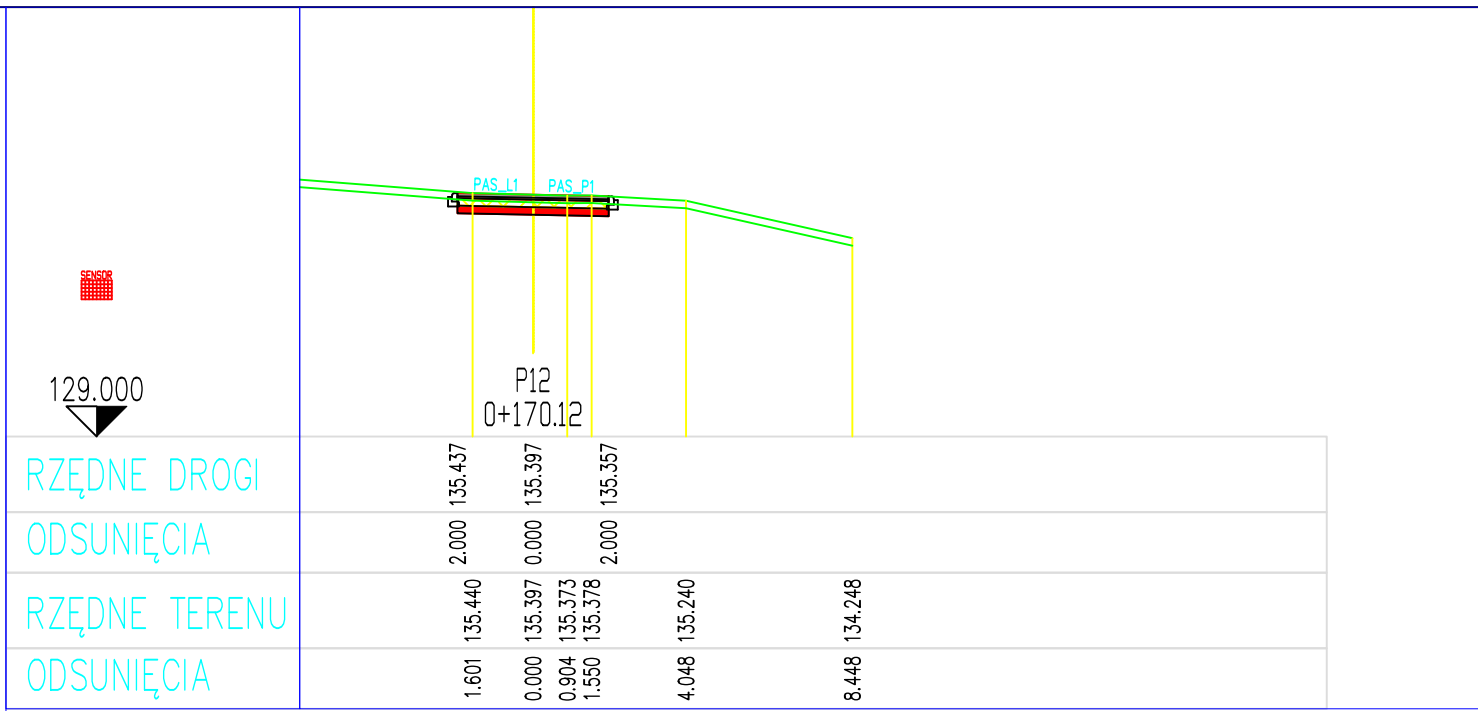
RZĘDNE DROGI	136.339	136.339	136.259	136.259
ODSUNIĘCIA	2.000	0.000	2.000	2.000
RZĘDNE TERENU	136.400	136.341	136.339	136.318
ODSUNIĘCIA	2.562	1.833	0.718	0.000



RZĘDNE DROGI	136.197	136.157	136.117	136.117
ODSUNIĘCIA	2.000	0.000	2.000	2.000
RZĘDNE TERENU	136.270	136.202	136.114	136.087
ODSUNIĘCIA	2.675	1.925	0.000	0.580



RZĘDNE DROGI	135.790	135.750	135.710	135.710
ODSUNIĘCIA	2.000	0.000	2.000	2.000
RZĘDNE TERENU	135.840	135.815	135.729	135.609
ODSUNIĘCIA	2.564	1.377	0.000	1.908



RZĘDNE DROGI	135.437	135.397	135.357	135.357
ODSUNIĘCIA	2.000	0.000	2.000	2.000
RZĘDNE TERENU	135.440	135.397	135.373	135.378
ODSUNIĘCIA	1.601	0.000	0.904	1.550

Inżynieria Drogorowa Wojciech Ferenc ul. Pliszki, nr 25 11-041 Olsztyn NIP 8471366590 REGON 543937864				
Adres inwestycji		120/20 obręb 0012 Pustniki 116 obręb 0012 Pustniki		
Inwestor		Gmina Sorkwity, ul.Olsztyńska 16A; 11-731 Sorkwity		
Drogowa	Projektant	mgr inż. Wojciech Ferenc		Tytuł Projektu:
		Nr WAM/0051/PBD/24		Remont drogi pod nazwą: „Przebudowa i modernizacja wewnętrznej drogi w miejscowości Pustniki oznaczonej nr ew. działki 120/20 od km 0+000 do km 0+172 wraz ze zjazdem z drogi powiatowej dz. o nr ew. 116 - obręb 0012 Pustniki”
Data:		Tytuł rysunku:		
kwiecień 2026		Przekroje poprzeczne P1-P3		D-6c
Skala	1:200			